

MAPA – Centrum Vysočina, Gorkého 45, 602 00 Brno

GPS 49.1989397N, 16.5922367E

Vstup průjezdem, dveře nalevo, I. patro



MHD

Příjezd vlakem:

Důležitá informace v souvislosti s výlukou:

Vlaky kategorie Railjet, EC, EN, RJ, Ex a Rx ze/ve směru Praha jedou v Brně mimo hlavní nádraží a pro výstup a nástup cestujících zastavují v ŽST Brno dolní nádraží a Brno-Židenice (mimo EN 476 a EN 477 a Ex 581).

Náhradní doprava je zajištěna v úsecích:

- 🚗 Brno hlavní nádraží – Brno dolní nádraží;
- 🚗 Brno hlavní nádraží – Brno-Židenice (zastávka Kuldova): tramvajová linka 2.

Pak již standardně:

Tramvaj č. 4 ze stanice „Hlavní nádraží“ do stanice „Úvoz“ cca 10 minut

Příjezd autobusem:

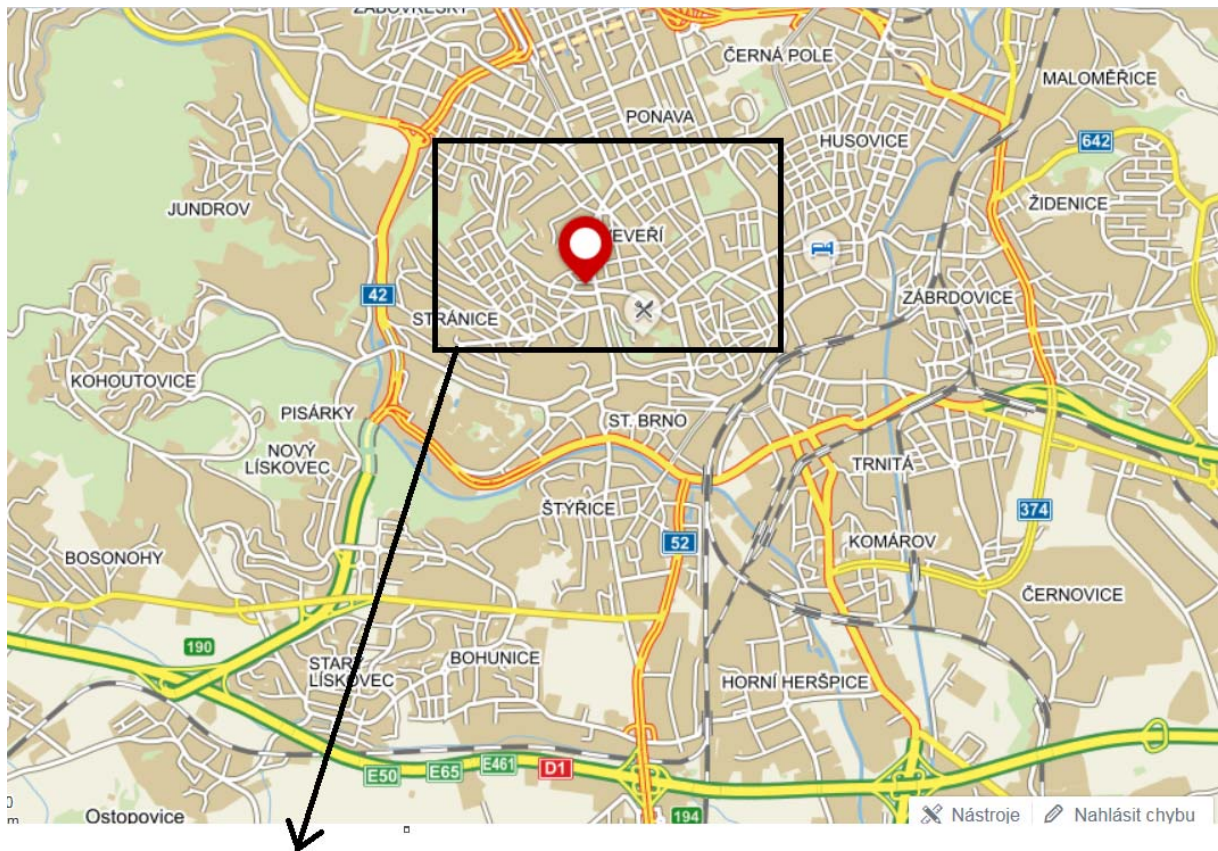
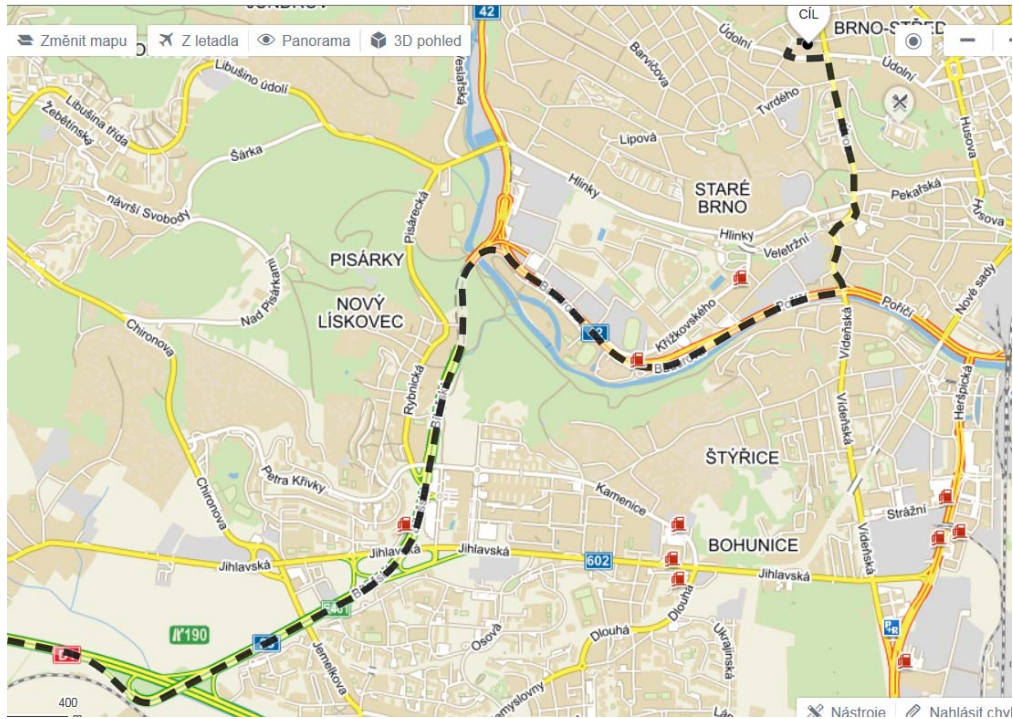
Autobusem č. 84 z autobusového nádraží „Zvonařka“ do stanice „Mendlovo náměstí“ cca 10 minut.

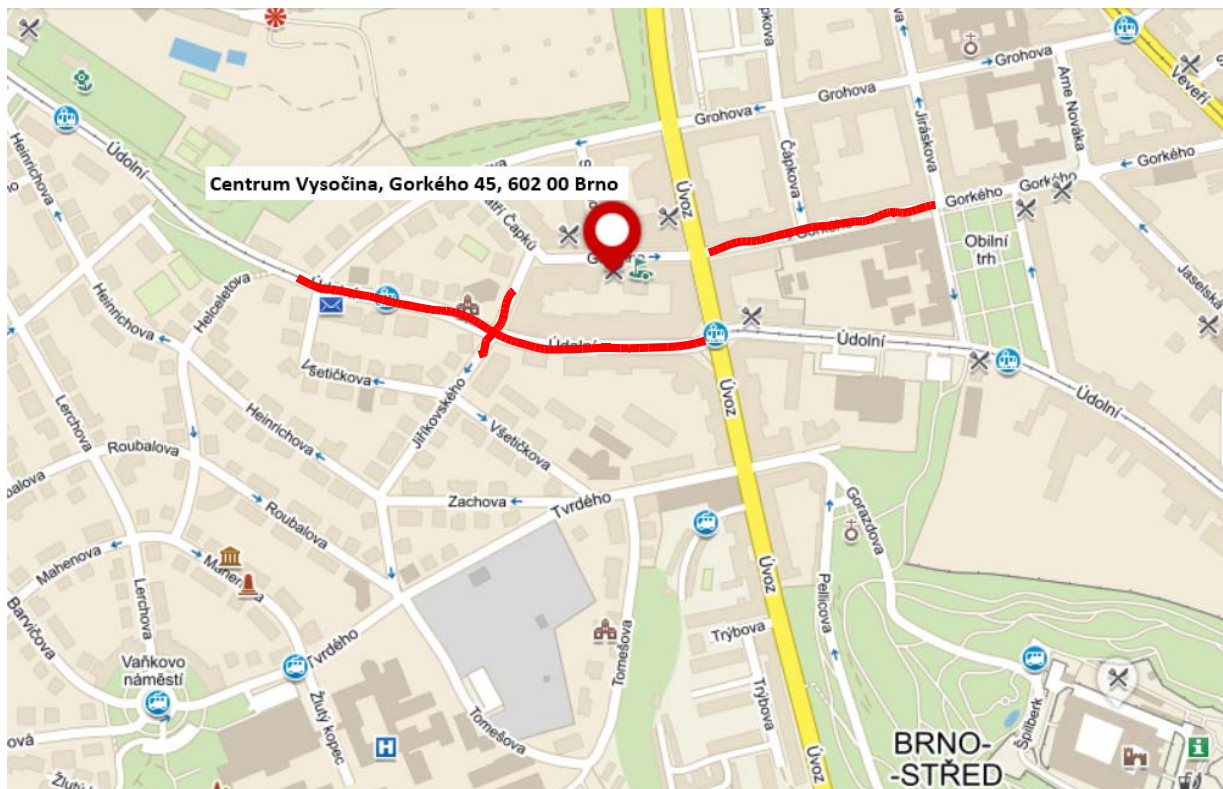
Trolejbus č. 25 ze stanice „Mendlovo náměstí“ do stanice „Úvoz“ cca 5 minut



Autem:

D1 výjezd 190 km směr centrum





Parkování:

V okolí není veřejné parkoviště. Možnost parkování je na Gorkého a v okolních ulicích, na volných místech před budovami, bez poplatku.

Pozor: Je uzavřena ulice Údolní od Úvozu směrem do Jiráskovy čtvrti —————
Gorkého směrem do centra města —————